



МИНИСТЕРСТВО ЭКОНОМИЧЕСКОГО РАЗВИТИЯ РОССИЙСКОЙ ФЕДЕРАЦИИ

ФЕДЕРАЛЬНАЯ СЛУЖБА ГОСУДАРСТВЕННОЙ РЕГИСТРАЦИИ,
КАДАСТРА И КАРТОГРАФИИ
(РОСРЕЕСТР)

УПРАВЛЕНИЕ ФЕДЕРАЛЬНОЙ СЛУЖБЫ ГОСУДАРСТВЕННОЙ РЕГИСТРАЦИИ, КАДАСТРА И КАРТОГРАФИИ
ПО РЕСПУБЛИКЕ ТАТАРСТАН
(УПРАВЛЕНИЕ РОСРЕЕСТРА ПО РЕСПУБЛИКЕ ТАТАРСТАН)

СВИДЕТЕЛЬСТВО О ГОСУДАРСТВЕННОЙ РЕГИСТРАЦИИ ПРАВА

Дата выдачи: 16.02.2016

Документы-основания: • Распоряжение Палаты имущественных и земельных отношений
Мамадышского муниципального района Республики Татарстан от 26.05.2014 №170

Субъект (субъекты) права: муниципальное бюджетное дошкольное образовательное
учреждение "Албайский детский сад" Мамадышского муниципального района Республики
Татарстан, ИНН: 1626005222, ОГРН: 1021601064374

Вид права: Оперативное управление

Кадастровый(условный) номер: 16:26:010101:265

Объект права: Здание детского сада, назначение: нежилое здание, площадь 242,4 кв.м.,
количество этажей: 1, адрес (местонахождение) объекта: Республика Татарстан, р-н
Мамадышский муниципальный, с/п Албайское, с Албай, ул Центральная, д 40.

Существующие ограничения (обременения) права: не зарегистрировано

О чем в Едином государственном реестре прав на недвижимое имущество и сделок с ним "16"
февраля 2016 года сделана запись регистрации № 16-16/026-16/138/001/2016-467/1

Государственный регистратор



(подпись: И. Ю.)

Рылов И. Ю.

16-16/026-16/138/001/2016-467/1

**ПАЛАТА ИМУЩЕСТВЕННЫХ И ЗЕМЕЛЬНЫХ ОТНОШЕНИЙ
МАМАДЫШСКОГО МУНИЦИПАЛЬНОГО РАЙОНА
РЕСПУБЛИКИ ТАТАРСТАН**

422190, РТ, г. Мамадыш, ул. Толстого, 23, тел.3-34-80, 3-34-25.
(Код 8-85563), Факс 3- 34- 25.

БОЕРЫК

РАСПОРЯЖЕНИЕ

№ 170

от 26.05.2014 г.

О закреплении муниципального имущества на праве оперативного управления за муниципальным бюджетным дошкольным образовательным учреждением «Албайский детский сад» Мамадышского муниципального района РТ

В соответствии со статьей 299 Гражданского кодекса Российской Федерации, в связи с обращением муниципального бюджетного дошкольного образовательного учреждения «Албайский детский сад» Мамадышского муниципального района РТ от 19.05.2014 г., Положения о реестре муниципальной собственности Мамадышского муниципального района РТ, утвержденный Решением Совета Мамадышского муниципального района от 26.12.2006 г. № 7-9:

1. Закрепить муниципальное имущество Мамадышского муниципального района Республики Татарстан за муниципальным бюджетным дошкольным образовательным учреждением «Албайский детский сад» Мамадышского муниципального района Республики Татарстан (далее-Учреждение) на праве оперативного управления согласно приложению (далее-Имущество).

3.Имущество считается переданным с момента принятия настоящего распоряжения без составления акта приема-передачи.

4.Учреждению:

в месячный срок:

привести в соответствии с приложением к настоящему распоряжению Имущества в документах бухгалтерского учета;

в установленном порядке в трехмесячный срок:

зарегистрировать право оперативного управления на недвижимое имущество, указанное в приложении к настоящему распоряжению;

оформить право на земельный участок, на котором расположено недвижимое имущество, указанное в приложении;

представить в Палату имущественных и земельных отношений Мамадышского муниципального района Республики Татарстан копии свидетельств:

о государственной регистрации права оперативного управления на недвижимое имущество;

КОПИЯ ВЕРНА



**Приложение к распоряжению руководителя
Палаты имущественных и земельных
отношений Мамадышского муниципального
района РТ от 26.05.2014 г. № 170**

Наименование имущества, номер идентификации объекта	Инвентарный и кадастровый номер	Наименование и характеристика объекта (этажность, материал постройки и пр.)	Местонахождение (адрес)	Количество			Год ввода (приобретения)	Первоначально-восстановительная стоимость тыс. руб.	Износ		Остаточная стоимость тыс. руб.	
				шт. или пог.м.	общая	площадь (кв.м.) полезная			встроен.-пристр.	%		руб.
1	2	3	4	5	6	7	8	9	10	11	12	13
1. Основные средства												
1.1. Объекты недвижимости												
1.1.1. Здания												
1.1.1.2. Другие здания	и 000000000001	Здание детского сада Эт.1 Мат.постр.кирпич.	РТ, Мамадышский муниципальный район, с. Албай, ул. Центральная, д.40	1	242,4			1981	575,202	277	444793	130,409
ИТОГО:									575,202			130,409



**Филиал Федерального государственного бюджетного учреждения "Федеральная кадастровая палата
Федеральной службы государственной регистрации, кадастра и картографии" по Республике
Татарстан**

(полное наименование органа кадастрового учета)

КП.1

КАДАСТРОВЫЙ ПАСПОРТ


Здания
(вид объекта недвижимого имущества)

Лист №	1	Всего листов:	2
--------	---	---------------	---

"03" февраля 2016 г. № 1600/301/16-61934	
Кадастровый номер:	16:26:010101:265
Номер кадастрового квартала:	16:26:010101
Предыдущие номера:	—
Дата внесения номера в государственный кадастр недвижимости:	03.02.2016

Описание объекта недвижимого имущества:

1	Адрес (описание местоположения):	Республика Татарстан, р-н Мамадышский муниципальный, с/п Албайское, с Албай, ул Центральная, д 40		
2	Основная характеристика:	площадь (тип)	242.4 (значение)	кв.м (единица измерения)
3	Назначение:	Нежилое здание		
4	Наименование:	Здание детского сада		
5	Количество этажей, в том числе подземных этажей :	1		
6	Материал наружных стен:	Деревянные		
7	Год ввода в эксплуатацию (завершения строительства):	1981		
8	Кадастровая стоимость (руб.):	1312174.22		
9	Кадастровый номер земельного участка (участков), в пределах которого расположен объект недвижимого имущества:	16:26:010101:224		
10	Степень готовности объекта незавершенного строительства (%)	—		
11	Кадастровые номера помещений, расположенных в здании или сооружении:	—		
12	Сведения о правах:	—		
13	Сведения о включении в реестр объектов культурного наследия:	—		
14	Особые отметки: Объект частично находится в зоне с особыми условиями использования (вид по документу) - водоохранная зона р.Береут.			
15	Сведения о кадастровых инженерах: Мутигуллина Зухра Зиннуровна, 16-11-274, 29.01.2016 г.			
16	Дополнительные сведения:			
	16.1	Кадастровые номера объектов недвижимости, образованных с объектом недвижимости	—	
	16.2	Кадастровые номера объектов недвижимости, образованных из объекта недвижимости	—	
16.3	Кадастровые номера объектов, подлежащих снятию с кадастрового учета	—		
17	Характер сведений государственного кадастра недвижимости (статус записи об объекте):	Сведения об объекте недвижимости имеют статус учтенные		

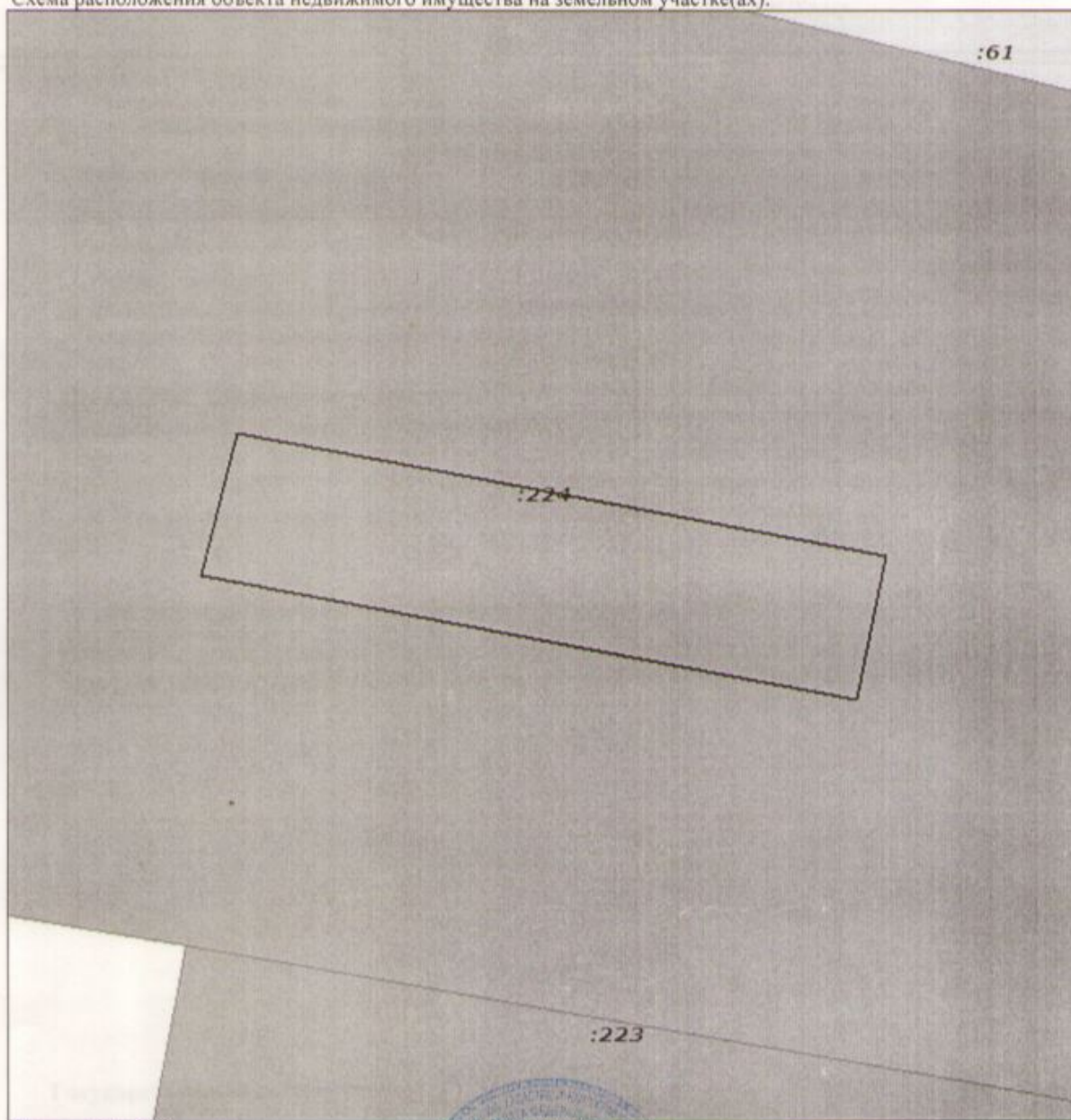
Заместитель начальника территориального отдела №5		Е. П. Молостова
(полное наименование должности)	(подпись)	(инициалы, фамилия)




КАДАСТРОВЫЙ ПАСПОРТ

Здания			
(вид объекта недвижимого имущества)			
Лист №	2	Всего листов:	2
"03" февраля 2016 г. № 1600/301/16-61934			
Кадастровый номер:		16:26:010101:265	

Схема расположения объекта недвижимого имущества на земельном участке(ах):



Масштаб 1: 300

Заместитель начальника территориального отдела №5		Е. П. Молостова
(полное наименование должности)	(подпись)	(инициалы, фамилия)

М.П.

